



BESTÄMMELSER OCH KARTBETECKNINGAR

GRÄNSBETECKNINGAR

-  Gräns för planområde tillika användningsgräns
-  Egenskapsgräns

ANVÄNDNING AV MARK



Inom områden med nedanstående beteckningar är endast angiven användning och utformning tillåten

-  Bostäder

UTNYTTJANDEGRAD



- e 490 Högsta sammanlagda byggnadsarea i kvadratmeter

BEGRÄNSNING AV MARKENS BEBYGGANDE M. M.

-  Marken får inte bebyggas
-  Marken skall vara tillgänglig för allmänna underjordiska ledningar

UTFORMNING OCH UTSEENDE

Byggnaders höjd

-  Högsta antal våningar. Härutöver får vind inte inredas
-  Högsta byggnadshöjd i meter

ADMINISTRATIVA BESTÄMMELSER

Detaljplanens genomförandetid är 15 år från lagakraftdatum

Detaljplan för

ÖSTHAMMAR 70:2 i Östhammars kommun, Uppsala län

upprättad den 3 augusti 2009

Ingmar Lönngrén
stadsarkitekt

Per Andersson
kreaPlan ark. kontor

0 10 20 30 40 50 100 meter

skala 1:1000 (format A3)

SAMRÅDSHANDLING

Till planhandlingarna hör även

- Plan- och genomförande-
beskrivning med illustration
- Fastighetsförteckning