

BESTÄMMELSER OCH KARTBETECKNINGAR

Inom områden med nedanstående beteckningar är endast angiven användning och utformning tillåten

GRÄNSBETECKNINGAR


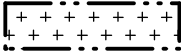
- — — — — Gräns för planområde tillika användningsgräns
- - - - - Egenskapsgräns

ANVÄNDNING AV MARK




Kvartersmark

- BC** Bostäder och Centrum (t ex hotell)

BEGRÄNSNING AV MARKENS BEBYGGANDE M. M.

-  Marken får inte bebyggas
 Marken får endast bebyggas med uthus och garage

UTFORMNING

-  Högsta antal våningar
 Högsta byggnadshöjd i meter
 Högsta nockhöjd i meter

ADMINISTRATIVA BESTÄMMELSER

Detaljplanens genomförandetid är 15 år från lagakraftdatum

Detaljplan för

fastigheterna ÖSTHAMMAR 15:8 och 15:10
inom kvarteret Simpan i Östhammar,

Östhammars kommun, Uppsala län

upprättad den 1 februari 2010

ANTAGANDEHANDLING

Enkelt planförfarande enligt reglerna i 5 kap. 28 § plan- och bygglagen tillämpas

Till planhandlingarna hör även

- Planbeskrivning
- Fastighetsförteckning
- Utlåtande över synpunkter på planen

Ingmar Lönngrén
stadsarkitekt

Per Andersson
kreaPlan arkitektkontor

Detaljplanen antagen av byggnadsnämnden den 15 september 2010

Beslutet har vunnit laga kraft den 13 oktober 2010

0 10 20 30 40 50 100 meter

skala 1:1000 (format A3)

1.95

