


Yttrande gällande förslag till bildande av naturreservat Holmskatan i Östhammars kommun

Östhammars kommun bedömer att naturvärdena i området Holmskatan är väl beskrivna i beslut och skötselplan. Östhammars kommun konstaterar att ärendet pågått under lång tid men att avtal har tecknats mellan markägare och staten. I övrigt lämnar kommunen följande synpunkter:

- Kommunen ser positivt på att **upplevelsemässiga värden**, stigar och information, liksom **förvaltning av naturmiljöerna** prioriteras i både reservatets syfte och skötselåtgärder. I området Holmskatan kan våra medborgare och besökare uppleva en av kommunens typiska naturtyper; kalkbarrskog. Kommunen har i övrigt inga synpunkter på skötselplanen.
- Östhammars kommun önskar att **upphandlingar** som rör skötselåtgärder inom reservatet annonseras lokalt, för att ge möjlighet till lokala entreprenörer att lämna anbud.
- Som konstateras i remissunderlaget stämmer användningen väl med kommunens **översiktsplan** och inga **detaljplaner** berör området. Holmskatan ligger inom det område som Östhammars kommun pekat ut i **Program 2009-2015 för livskraftig skärgård**, som beskriver att skärgårdens naturvärden kan vara en tillväxtfaktor. Detta genom naturvärden som en faktor i beskrivningen av intressanta boendemiljöer samt möjligheten att kombinera gröna näringar med besöksnäring.



Jacob Spangenberg
kommunstyrelsens ordförande



Peter Nyberg
kommunchef

BAKGRUND

Östhammars kommun har fått ta del av förslaget till beslut och skötselplan för bildande av naturreservatet Holmskatan. Området ligger på Söderön i anslutning till Raggaröfjärden, ca 3 km öster om Älvsnäs.

Syfte

Syftet med reservatet är att bevara värdefulla naturmiljöer som betespräglade och lövträdsrika kalkbarrskogar. Där finns en rik kärlväxtflora och kalkgynnade svampar. Området har stora upplevelsemässiga värden och en del av syftet är att bevara dem.

Beskrivning av reservatet

Det föreslagna reservatet är ett område på 25,7 hektar, varav 20,9 hektar är klassat enligt Natura 2000; EU:s nätverk av värdefulla naturområden. Nästan hela området är landareal och består av produktiv skogsmark. 0,1 hektar är vatten.

Området utgörs av gammal kalkbarrskog med ett stort inslag av lövträd och hassel. Skogen är luckig och har spår av skogsbete och plockhuggning. Rester efter gamla trädgårdsgårdar finns i området. Holmskatan är ett fint exempel på den typiska landhöjningskusten, med kalkrik morän och växter och djur som trivs i den miljön. Kalkbarrskog är en ganska speciell miljö för upplandskusten. Den består av barrskog med inslag av lövträd på kalkrik mark och med många olika arter av färgglada svampar och kärlväxter som orkidéer. I Holmskatan finns förutom gran också ek, asp, lönn, ask och hassel. Ett stort bestånd av guckusko finns i området.

Markägare

Ett av flera sätt att säkerställa naturvärden för framtiden är att staten eller kommunen bildar naturreservat eller skriver naturvårdsavtal med markägarna. Området Holmskatan har privata markägare. Länsstyrelsen har bedömt att området är av allmänt intresse utifrån de naturvärden som finns där.

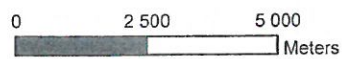
I remissunderlaget har Länsstyrelsen på sid 12 beskrivit dialogen och diskussionerna som lett fram till avtal om inträngsersättning mellan staten och markägarna år 2013.



Översiktskarta med föreslaget naturreservat markerat:



© Lantmäteriet/Länsstyrelsen.




Skala 1:100 000









Z. P. O.

Detalj-karta med reservatsgränser och skötselområden:



© Lantmäteriet/Länsstyrelsen.

-  Reservatsgräns
-  Traktorvägar som får underhållas enligt föreskrift A1 och A9
-  Bilväg som får underhållas enligt föreskrift A1 och A9
-  Stigar som får underhållas enligt föreskrift A9 och B2
-  Dike som får underhållas enligt föreskrift A1 och A9



Skala 1:6 000

