

Valnämnden

## Kallelse

|                      |  |
|----------------------|--|
| <b>Nämnd</b>         | Valnämnden   |
| <b>Datum och tid</b> | 2021-08-10 kl. 15.00   |
| <b>Plats</b>         | SR Gräsö, kommunhuset, Stångörsgatan 10, Östhammar<br>Information om digital närvaro skickas separat |
| <b>Sekreterare</b>   | Rebecka Modin  |
| <b>Ordförande</b>    | Camilla Strandman (C)  |

## Ärendelista

|   |   |
|---|---|
| 1. Val av justerare   | 2 |
| 2. Fastställande av föredragningslistan                                     | 2 |
| 3. Östhammars kommuns förslag till Länsstyrelsen om indelning i valdistrikt | 3 |
| 4. Information från förvaltningen   | 7 |
| 5. Anmälningssärenden   | 8 |

Valnämnden

- 1. Val av justerare**
- 2. Fastställande av föredragningslistan**

Valnämnden

## Dnr VN-2021-3

### 3. Östhammars kommuns förslag till Länsstyrelsen om indelning i valdistrikt

#### Förslag till beslut

Valnämnden föreslår att kommunfullmäktige föreslår att länsstyrelsen beslutar om kommunens indelning i valdistrikt enligt *Tabell över distrikt*.

#### Ärendebeskrivning

Länsstyrelsen beslutar om kommunens inledning i valdistrikt efter förslag från kommunfullmäktige. Ärendet bereds av valnämnden och kommunstyrelsen. Kommunen ska ske över indelningen under 2021 och Länsstyrelsen ska besluta senast den 1 december 2021.

#### Relevant lagstiftning

Vallagens bestämmelser om distrikt finns i 4 kap. 16-20 §§. Det viktigaste för detta ärende är:

- Kommunen ska delas in i valdistrikt och samtliga röstberättigade inom en fastighet ska höra till samma distrikt.
- Ett valdistrikt ska omfatta mellan 1 000 och 2 000 röstberättigade.
- Om det finns särskilda skäl får ett valdistrikt omfatta färre än 1 000 eller fler än 2 000 röstberättigade. Särskilda skäl är t.ex. om området är geografiskt svårtillgängligt eller om antalet röstberättigade väntas öka eller minska inom kort.
- Ett valdistrikt får omfatta färre än 300 röstberättigade endast om det finns synnerliga skäl.
- Det ska finnas en vallokal per valdistrikt.

Utöver det ger Valmyndighetens vägledning instruktionen att distrikten ska vara rationellt utformade och ge de röstberättigade en bra väg till vallokalen. Som exempel ska man inte passera en annan vallokal på väg till sin egen. Avstämning har skett med Länsstyrelsen om möjligheten att ha vallokal utanför distriktet, det är möjligt men det bör vara inom rimlig avstånd och vara en i övrigt ändamålsenlig lokal (neutral, tillgänglig etc.).

#### Övrig bakgrund

I samband med utvärderingarna efter valen 2018 och 2019 gav valnämnden ett antal uppdrag kring distrikt som helst skulle minskas, främst utifrån att rösträkningen inklusive hanteringen av förtidsröster inte skulle dra ut på tiden men även för att minska risken för köbildning.

Väntade befolkningsförändringar och preliminära undersökningar i kommunens GIS-system av möjliga ändringar av distrikten togs fram inför valnämndens ärende om inriktning av det fortsatta arbetet och framgår av protokollsutdrag VN 2021-03-09, § 7.

#### Förslaget till valdistrikt

Utgångspunkten har varit att inte ändra distrikt om det inte behövs. Detta för att väljarna ska känna igen sig från tidigare val och därmed underlätta röstning.

Förslag på ändringar i befintliga valdistrikt har lämnats baserat på:

Valnämnden

- Distriktens storlek, främst om distriktet är för litet enligt vallagen. Vid ändringarna har valnämndens önskemål om att inte ha stora distrikt beaktats.
- Väljarnas väg till vallokalen, främst att flödet från bostad till vallokal ska sammanfalla i så stor utsträckning som möjligt med hur väljarna rör sig för andra ärenden (livsmedelsinköp etc). Det gör att valdistrikt som hade kunnat få snygg form och bra antal röstberättigade på kartan inte har föreslagits, eftersom vägen till vallokalen hade delats av av vatten eller mark med endast små vägar. Vissa vallokaler ligger utanför distriktet, men på ett sätt som bedöms acceptabelt.

Namnförslagen på de nya distrikten utgår från Valmyndighetens manual *Länsstyrelsens och valnämndens arbete med valgeografi och mandat*.

I tabellen finns preliminär plats för vallokal med. Beslut om lokaler kommer att fattas vid ett senare tillfälle. Före beslut om lokaler behöver distrikten vara beslutade av Länsstyrelsen. Lokalerna ska även granskas utifrån tillgänglighet och neutralitet. Där samma plats anges för flera distrikt kommer vallokalerna vara separerade inom samma byggnad eller område, t.ex. en skola där matsal och gymnastiksal används.

| Distrikt                    | Röst-berättigade* | Kommentar      | Plats för vallokal            |
|-----------------------------|-------------------|----------------|-------------------------------|
| Alunda-Ekeby                | 1644              | Ingen ändring. | Olandsskolan/<br>Olandshallen |
| Alunda tätort               | 1860              | Ingen ändring. |                               |
| Norrskedika-Valö-Forsmark   | 1143              | Ingen ändring. | Norrskedika IP                |
| Österbybruk, Dannemora-Film | 1631              | Ingen ändring. | Österbyskolan                 |
| Österbybruk-Morkarla        | 1357              | Ingen ändring. |                               |
| Gimo, Hökhuvud-Vattensta    | 1250              | Ingen ändring. | Bruksgymnasiet                |
| Gimo Västra                 | 1423              | Ingen ändring. |                               |
| Östhammars centrum          | 1315              | Ingen ändring. | Storbrunn                     |
| Ed                          | 1218              | Ingen ändring. | Nya Frösan                    |



Valnämnden

| <b>Distrikt som tas bort i södra Östhammar och kring Hargshamn</b> |                      |   |                     |
|--|----------------------|---|---------------------|
| Kristinelund   | 1599                 | Delas i två delar. Gränsen föreslås gå längs Albrektsgatan samt Bodagatan/Bodagränd och Källvägen till distriktet tar slut i norr.                                      |                     |
| Hargshamn  | 689                  | Slås ihop med annat distrikt pga. att det är för litet.   |                     |
| <b>Nya distrikt i södra Östhammar och kring Hargshamn</b>          |                      |   |                     |
| Kristinelund   | Uppskattas till 1064 | Det tidigare Kristinelundsdistriktets västra del.   | Kristinelundsskolan |
| Boda-Hargshamn   | Uppskattas till 1064 | Det tidigare Kristinelundsdistriktets östra del samt det tidigare distriktet Hargshamn.   |                     |
| <b>Distrikt som tas bort kring Öregrund, Söderön och Gräsö</b>     |                      |   |                     |
| Öregrund   | 1566                 | Delas i två delar. Gränsen föreslås gå längs Västergatan (stora vägen in till Öregrund från 76:an), samt inne i Öregrund Håkanssons gata och Fyrskepsvägen till varvet. |                     |
| Söderön  | 537                  | Slås ihop med annat distrikt pga. att det är för litet.   |                     |
| Gräsö  | 606                  | Slås ihop med annat distrikt pga. att det är för litet.   |                     |
| <b>Nya distrikt kring Öregrund, Söderön och Gräsö</b>              |                      |   |                     |
| Öregrund södra – Söderön   | Uppskattas till 1347 | Det tidigare Öregrundsdistriktets södra del samt det tidigare distriktet Söderön  | Sven Persson-hallen |
| Öregrund norra – Gräsö   | Uppskattas till 1173 | Det tidigare Öregrundsdistriktets norra del samt det tidigare distriktet Gräsö  | Societetshuset      |

\*Röstberättigade är utifrån statistik från Valmyndigheten per 2021-03-01 för befintliga distrikt. För föreslagna nya distrikt är antalet prognosen ur GIS-systemet.

Det finns en avvikelse från valnämndens inriktningsbeslut för arbetet med distrikten. Det rör distrikten Alunda-Ekeby och Alunda tätort. Inriktningen var att göra tre distrikt av dessa två distrikt. Det har dock inte gått att hitta en geografiskt lämplig uppdelning som ger en tillräckligt stor östlig del.

Valnämnden

### **Beslutsunderlag**

Tabell över distrikt utan ändringar samt med ändringar enligt förslag

Karta över de föreslagna distrikten samt antal röstberättigade

Protokollsutdrag VN 2021-03-09, § 7, inriktningsbeslut valdistrikt

### **Ärendets behandling**

Valnämnden diskuterade och fattade beslut om inriktning för det fortsatta arbetet med valdistrikt 2021-03-09, § 7:

Valnämnden ger förvaltningen i uppdrag att fortsätta arbetet med att ta fram förslag till valdistrikt med inriktning enligt det redovisade förslaget.

Förslag till valdistrikt behandlas på valnämndens sammanträde 2021-08-10 inför behandling i kommunstyrelsen samt fullmäktige 2021-09-14.

### **Beslutet skickas till**

Länsstyrelsen i Uppsala län, [uppsala@lansstyrelsen.se](mailto: uppsala@lansstyrelsen.se) med kopia till [REDACTED]  
[REDACTED]

Valnämnden

## Dnr VN-2021-2

### 4. Information från förvaltningen

#### Förslag till beslut

Valnämnden tar del av informationen.

#### Ärendebeskrivning

Information från verksamheten.

- Rekrytering av röstmottagare.
- Valkansliets bemanning.
- Kommunens inriktning om distansarbete.
- Inför valkonferensen i september.
- Inför slutredovisningen 15 oktober från den parlamentariskt sammansatta kommittén med uppdrag att göra en översyn av och överväga förändringar i valsystemet.
- Utlåning av valmaterial.

Valnämnden

## Dnr VN-2021-7

### 5. Anmälningssärenden

#### Förslag till beslut

Valnämnden tar del av informationen.

#### Ärendebeskrivning

Inga anmälningssärenden har lämnats till sammanträdet. Om anmälningssärenden tillkommer publiceras de i arbetsrummet.

#### Beslutsunderlag

Anmälningssärendena publiceras separat i arbetsrummet.

## Om tabellerna

I tabellen utan ändringar samt för befintliga distrikt som inte ändras i tabellen med föreslagna ändringar redovisas antal röstberättigade utifrån Valmyndighetens statistik över antal röstberättigade per den 1 mars 2021.

Eftersom Valmyndighetens statistik baseras på 1 mars 2021 och statistiken i GIS är en uppskattning för valdagen 2022 finns det skillnader i antal röstberättigade för befintliga distrikt mellan dessa tabeller och kartan med de föreslagna distrikten.

Valmyndigheten påpekar om statistiken:

Valmyndigheten tar fram statistik över antal röstberättigade vid val till kommun- och regionfullmäktige med valdag satt till den 1 mars 2021. Det är inte en prognos över röstberättigade vid valet 2022. Statistiken används bl.a. enligt 4 kap. 12 § vallagen (2005:837) som underlag för kommun- och regionfullmäktiges beslut om valkretsindelning. Statistiken kan även användas som underlag till länsstyrelsens beslut om valdistriktsindelning.

Valmyndighetens statistik finns via deras webbplats:

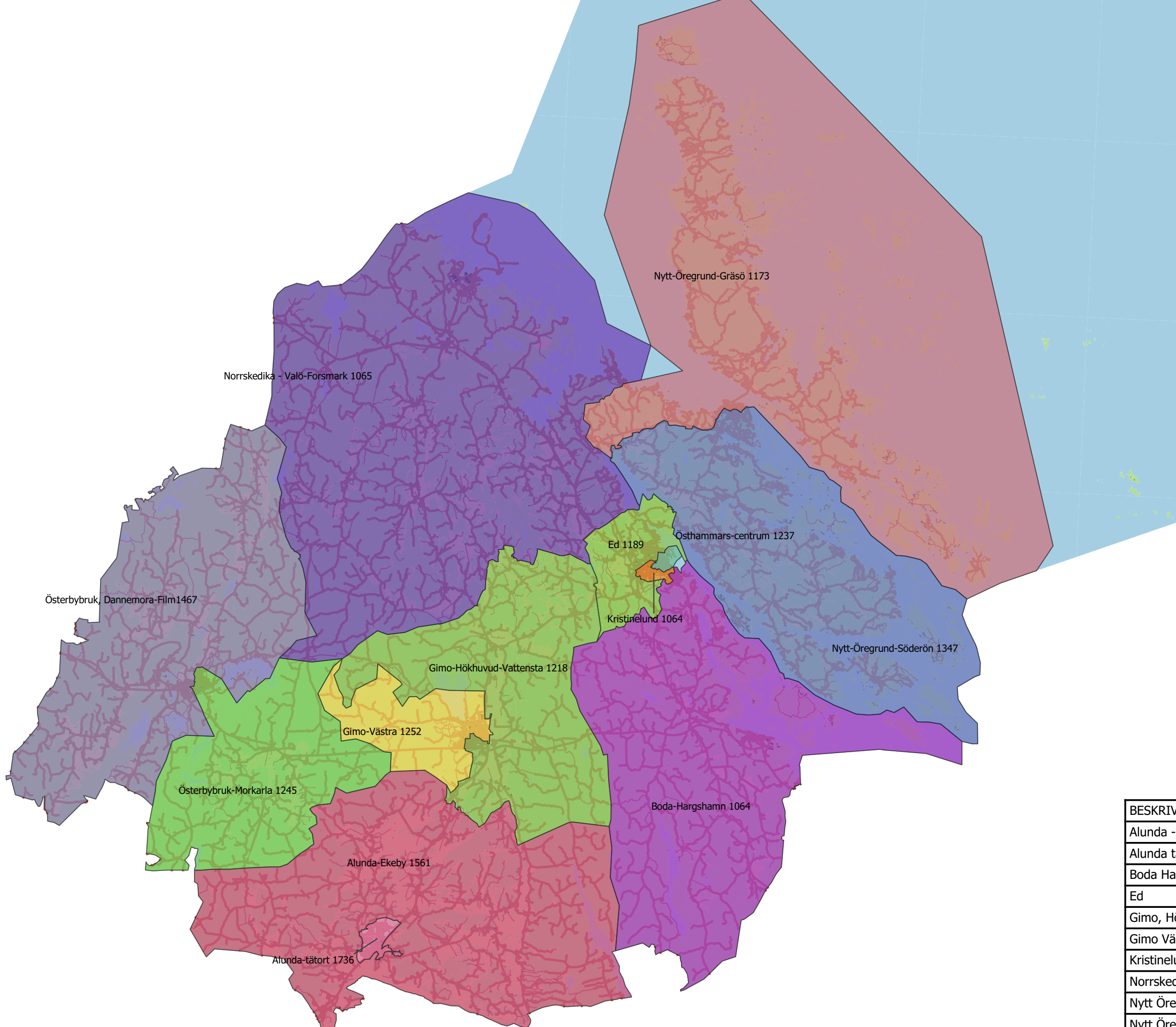
<https://www.val.se/valresultat/riksdag-region-och-kommun/2022/radata-och-statistik.html>

**Utan ändringar****Förändringskolumner**

| <b>Kod före beslut</b> | <b>Namn före beslut</b>     | <b>Ny kod efter beslut</b> | <b>Nytt namn efter beslut</b> | <b>Gränsdragning efter beslut</b> | <b>Beräknat antal<br/>röstberättigade<br/>efter beslut</b> |
|------------------------|-----------------------------|----------------------------|-------------------------------|-----------------------------------|--|
| 03820101               | Östhammars centrum          |                            |                               |                                   | 1315   |
| 03820118               | Kristinelund                |                            |                               |                                   | 1599   |
| 03820208               | Norrskedika-Valö-Forsmark   |                            |                               |                                   | 1143   |
| 03820403               | Öregrund                    |                            |                               |                                   | 1566   |
| 03820404               | Söderön                     |                            |                               |                                   | 537  |
| 03820405               | Ed                          |                            |                               |                                   | 1218   |
| 03820606               | Hargshamn                   |                            |                               |                                   | 689  |
| 03820809               | Gräsö                       |                            |                               |                                   | 606  |
| 03820910               | Alunda tätort               |                            |                               |                                   | 1860   |
| 03820911               | Alunda-Ekeby                |                            |                               |                                   | 1644   |
| 03821113               | Gimo Västra                 |                            |                               |                                   | 1423   |
| 03821114               | Gimo, Hökhuvud-Vattensta    |                            |                               |                                   | 1250   |
| 03821315               | Österbybruk-Morkarla        |                            |                               |                                   | 1357   |
| 03821316               | Österbybruk, Dannemora-Film |                            |                               |                                   | 1631   |

Med föreslagna ändringar

| Förändringskolumner |                             |                     |                        |   |   |
|---------------------|-----------------------------|---------------------|------------------------|---|---|
| Kod före beslut     | Namn före beslut            | Ny kod efter beslut | Nytt namn efter beslut | Gränsdragning efter beslut  | Beräknat antal röstberättigade efter beslut |
| 03820101            | Östhammars centrum          |                     |                        |   | 1315  |
| 03820118            | Kristinelund                |                     |                        | Delas i två delar, detta är den kvarvarande västra delen, se karta                                      | 1064  |
| 03820208            | Norrskedika-Valö-Forsmark   |                     |                        |   | 1143  |
| 03820403            | Öregrund                    |                     | Öregrund norra-Gräsö   | Delas i två delar, detta är den kvarvarande norra delen samt tidigare distrikt Gräsö 03820809, se karta | 1173  |
| 03820404            | Söderön                     |                     | Öregrund södra-Söderön | Slås ihop med södra delen av tidigare Öregrund, se karta  | 1347  |
| 03820405            | Ed                          |                     |                        |   | 1218  |
| 03820606            | Hargshamn                   |                     | Boda-Hargshamn         | Slås ihop med östra delen av tidigare Kristinelund, se karta  | 1064  |
| 03820809            | Gräsö                       |                     |                        | Slås ihop med norra delen av Öregrund   |   |
| 03820910            | Alunda tätort               |                     |                        |   | 1860  |
| 03820911            | Alunda-Ekeby                |                     |                        |   | 1644  |
| 03821113            | Gimo Västra                 |                     |                        |   | 1423  |
| 03821114            | Gimo, Hökhuvud-Vattensta    |                     |                        |   | 1250  |
| 03821315            | Österbybruk-Morkarla        |                     |                        |   | 1357  |
| 03821316            | Österbybruk, Dannemora-Film |                     |                        |   | 1631  |



| BESKRIV                       | ANTALROSTB |
|-------------------------------|------------|
| Alunda - Ekeby                | 1561       |
| Alunda tätort                 | 1736       |
| Boda Hargshamn                | 1064       |
| Ed                            | 1189       |
| Gimo, Hökhuvud - Vattensta    | 1218       |
| Gimo Västra                   | 1252       |
| Kristinelund                  | 1064       |
| Norrskedika - Valö - Forsmark | 1065       |
| Nytt Öregrund Gräsö           | 1173       |
| Nytt Öregrund Söderön         | 1347       |



Valnämnden

## Dnr VN-2021-3

### § 7. Inriktningsbeslut för det fortsatta arbetet med valdistrikt

#### Beslut

Valnämnden ger förvaltningen i uppdrag att fortsätta arbetet med att ta fram förslag till valdistrikt med inriktning enligt det redovisade förslaget.

Förslag till valdistrikt behandlas på valnämndens sammanträde 2021-08-10 inför behandling i kommunstyrelsen samt fullmäktige 2021-09-14.

#### Ärendebeskrivning

Syftet med dagens ärende är att diskutera vilken inriktning valnämnden vill ha på det fortsatta arbetet med valdistrikt. Diskussionsunderlaget är framtaget utifrån vallagens bestämmelser. Det är viktigt att notera att diskussionsunderlaget inte är slutgiltiga förslag, lämpliga gränser tas fram efter inriktningsbeslut från valnämnden. Vallokaler har diskuterats översiktligt i valkansliet i samband med arbetet med distrikten. Förtidsröstning och lokaler för detta är inte en del av ärendet.

#### Bakgrund

Kommunen ska se över valdistrikten året innan valår. I samband med utvärderingarna efter valen 2018 och 2019 gav valnämnden ett antal uppdrag kring distrikt som helst skulle minskas, främst utifrån att rösträkningen inklusive hanteringen av förtidsröster inte skulle dra ut på tiden men även för att minska risken för köbildning.

#### Relevant lagstiftning

Vallagens bestämmelser om distrikt finns i 4 kap. 16-20 §§. Det viktigaste för valnämndens ställningstagande i detta ärende är:

- Kommunen ska delas in i valdistrikt och samtliga röstberättigade inom en fastighet ska höra till samma distrikt.
- Ett valdistrikt ska omfatta mellan 1 000 och 2 000 röstberättigade.
- Om det finns särskilda skäl får ett valdistrikt omfatta färre än 1 000 eller fler än 2 000 röstberättigade. Särskilda skäl är t.ex. om området är geografiskt svårtillgängligt eller om antalet röstberättigade väntas öka eller minska inom kort.
- Ett valdistrikt får omfatta färre än 300 röstberättigade endast om det finns synnerliga skäl.
- Det ska finnas en vallokal per valdistrikt.
- Länsstyrelsen beslutar om kommunens inledning i valdistrikt efter förslag från kommunfullmäktige (ärendet bereds av valnämnden och kommunstyrelsen).
- Kommunen ska ske över indelningen under 2021 och Länsstyrelsen ska besluta senast den 1 december 2021.

## Valnämnden

Utöver det ger Valmyndighetens vägledning instruktionen att distrikten ska vara rationellt utformade och ge de röstberättigade en bra väg till vallokalen. Som exempel ska man inte passera en annan vallokal på väg till sin egen.

### Metod

Kommunens GIS-system har använts för översynen. Där finns valdistrikten med antal röstberättigade vid valet 2022. Antal röstberättigade är utan flyttar och dödsfall men med att de som bor där nu fyller 18. Uppgifterna i systemet är röstberättigade valdagen 2022-09-11 samt inom olika åldersintervall (även under 18 idag och 66 år och uppåt) mm. Inför det slutliga förslaget kommer jämförelse ske med Valmyndighetens statistik som lämnas sista mars.

En avstämning har gjorts med planenheten för att titta på sannolika befolkningsförändringar, framförallt om det finns områden där det finns detaljplaner som kommer bebyggas i närtid. Fokus har varit på valet 2022 med utblick mot 2026, för att inte behöva göra ändringar till nästa val på grund av förändringar som är kända redan nu.

### Väntade befolkningsförändringar

Planenhetens uppskattningar av befolkningsförändringar rör främst Alunda. I Alunda finns det tre områden där det pågår arbete som gör att man kan förvänta sig nybyggnation med ökad befolkning som följd.

- Norra Alunda, norr om de västra delarna av Korsängsvägen där detaljplan Björnhålsskogen 2 är pågående beräknas ca 70 bostäder i dagsläget, med blandning av villor/parhus/radhus. Ligger inom nuvarande valdistrikt Alunda tätort.
- Västra Alunda, detaljplan Prästgårdshöjden söder om Torpvägen och öster om Skyndelvägen som beräknas erbjuda ca 180 bostäder med mestadels flerbostadshus men även några villor/parhus/radhus. Ligger inom nuvarande valdistrikt Alunda tätort.
- Foghammar, öster om väg 288. Foghammar har några byggrätter kvar i en gammal detaljplan som inte är utbyggt. Vi uppskattar att det kan bli ca 10-15 bostäder i det området. Ligger troligen inom nuvarande valdistrikt Alunda Ekeby.

I Östhammar och Öregrund väntas ingen större förändringar, mycket på grund av VA-läget. Möjligen kan en ökning ske kring Sunnanö i Öregrund med 70-90 bostäder.

### Distrikten idag och vissa ändringsförslag för diskussion

Där antal röstberättigade anges är siffrorna ur GIS-systemet 2021-02-23.

| Distrikt                  | Röstberättigade | Kommentar om storlek                | Ändringsförslag        |
|---------------------------|-----------------|-------------------------------------|------------------------|
| Norrskedika-Valö-Forsmark | 1075            | Godkänd storlek, något i underkant. | Inget ändringsförslag. |

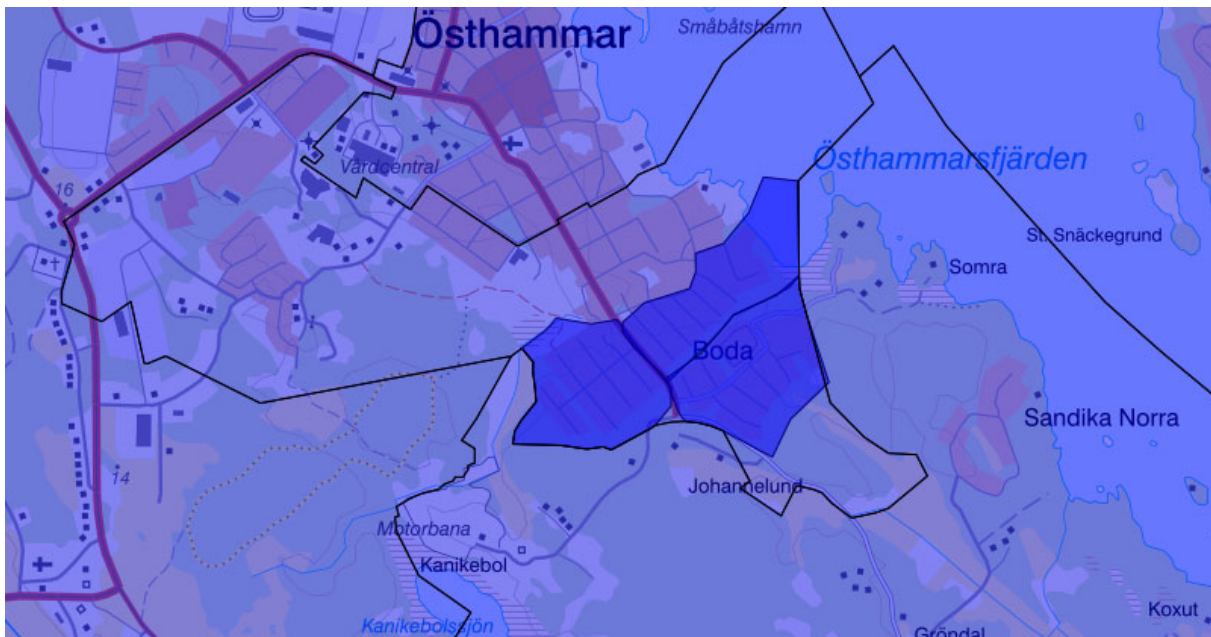
Valnämnden

|                                    |      |  |  |
|------------------------------------|------|--|--|
| Österbybruk,<br>Dannemora-<br>Film | 1492 | Godkänd storlek.   | Inget ändringsförslag.   |
| Österbybruk -<br>Morkarla          | 1264 | Godkänd storlek.   | Inget ändringsförslag.   |
| Gimo,<br>Hökhuvud-<br>Vattensta    | 1223 | Godkänd storlek.   | Inget ändringsförslag.   |
| Gimo Västra                        | 1298 | Godkänd storlek.   | Inget ändringsförslag.   |
| Östhammar<br>centrum               | 1262 | Godkänd storlek.   | Inget ändringsförslag.   |
| Ed                                 | 1191 | Godkänd storlek.   | Inget ändringsförslag.   |
| Kristinelund                       | 1519 | Godkänd storlek men kan användas för att justera annat distrikt.   | Förslag att ta delar av nuvarande Kristinelund och slå ihop med Hargshamn. Se nedan.   |
| Hargshamn                          | 635  | För litet.   |  |
| Öregrund                           | 1481 | Godkänd storlek men kan användas för att justera annat distrikt. Valnämnden har önskat ändring för att ge mindre distrikt. | Förslag att dela Öregrund i en norra och en södra. Slå ihop Söderön med södra Öregrund och eventuellt slå ihop Gräsö med norra Öregrund. Se nedan. |
| Söderön                            | 502  | För litet.   |  |
| Gräsö                              | 574  | För litet.   |  |
| Alunda-<br>Ekeby                   | 1582 | Godkänd storlek. Valnämnden har önskat ändring för att ge mindre distrikt.   | Förslag att göra tre distrikt av dessa två. Se nedan.  |
| Alunda tätort                      | 1764 | Godkänd storlek. Valnämnden har önskat ändring för att ge mindre distrikt.   |  |

**Kristinelund och Hargshamn.** Hargshamn är betydligt mindre än vallagens gräns och det är svårt att se ett särskilt skäl som motiverar att ha ett så litet distrikt. En möjlig lösning för att uppfylla vallagen är att ta delar av nuvarande valdistrikt Kristinelund. Vi har räknat på tre områden i Kristinelund:

- Väster om Albrektsgatan, ca 150 röstberättigade
- Öster om Albrektsgatan, norra fältet ca 130 röstberättigade
- Öster om Albrektsgatan, södra fältet ca 240 röstberättigade

Valnämnden



Karta över valdistrikt Kristinelund med tre områden markerade mörkt blått.

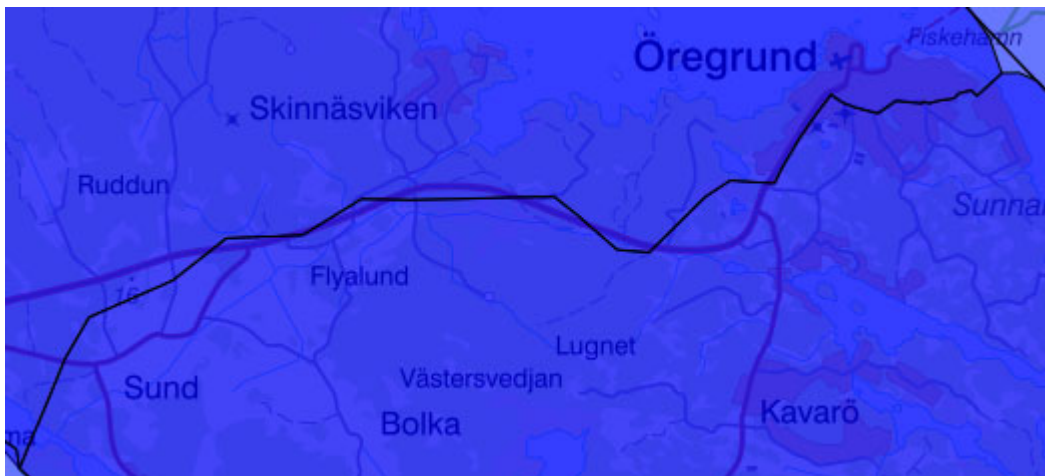
Området väster om Albrektsgatan ligger nära vallokalen som använts (Kristinelundsskolan) och har bra förbindelser dit för gående/cyklande. Området öster om Albrektsgatan (ungefär det som benämns Boda även om ingen exakt gräns för det området har identifierats) skulle tillsammans med Hargshamn kunna bli ett tillräckligt stort distrikt (kring 1000 röstberättigade) samtidigt som det som blir kvar av distriktet Kristinelund också är tillräckligt stort (kring 1150 röstberättigade).

Vallokaler som har diskuterats översiktligt är societetshuset Källör och nuvarande vallokal Kristinelundsskolan.

**Öregrund, Söderön och Gräsö.** Både Söderön och Gräsö är betydligt mindre än vallagens gräns. Det är svårt att se ett särskilt skäl som motiverar att ha ett så litet distrikt som Söderön. Det går att argumentera för att behålla Gräsö som eget valdistrikt eftersom det är en ö utan fast förbindelse. Det går dock färjor så pass ofta att det inte borde påverka väljarnas möjlighet att rösta om vallokalen ligger på fastlandet. Utöver det har valnämnden önskat en minskning av nuvarande Öregrund. En möjlig lösning för att uppfylla vallagen är att dela på Öregrund och slå ihop delarna med de små angränsande distrikten. En uppdelning av Öregrund skulle kunna vara:

- Öregrund norra, ca 570 röstberättigade. Med Gräsö kring 1140 röstberättigade.
- Öregrund södra, ca 920 röstberättigade. Med Söderön kring 1420 röstberättigade.

Valnämnden



*Karta över gräns mellan exemplens Öregrund norra och södra.*

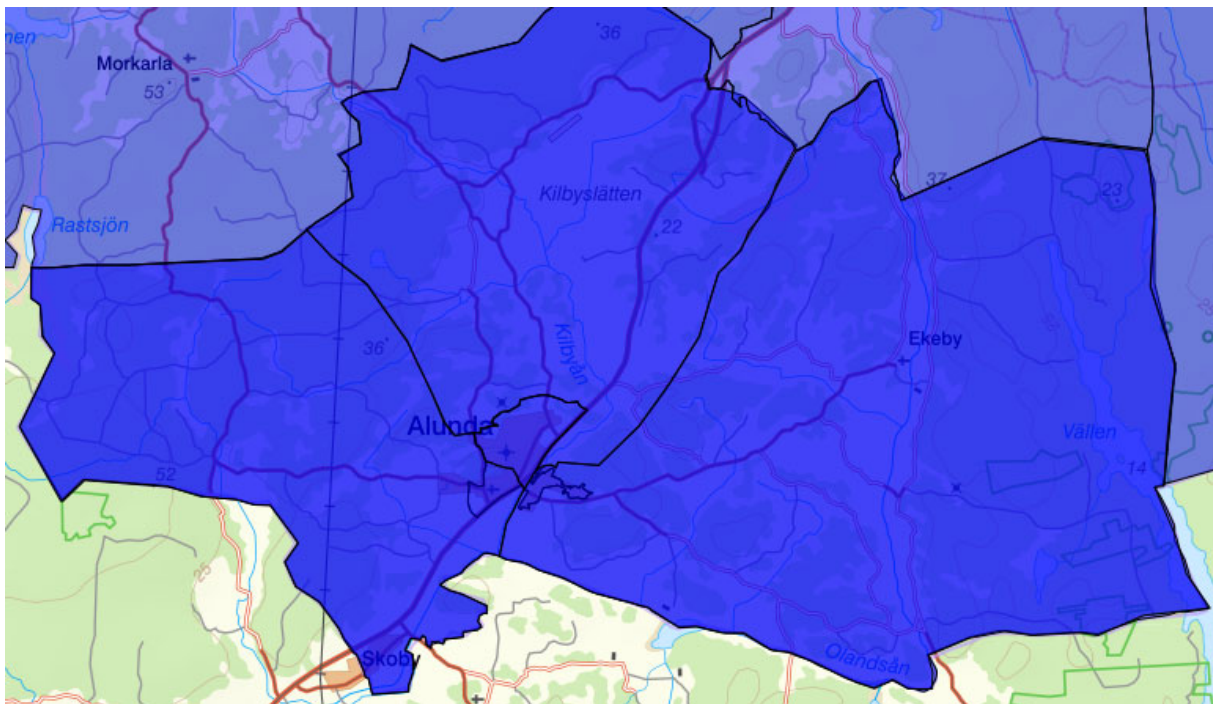
Vallokaler som har diskuterats översiktligt är societetshuset, gamla skolan, bion och nuvarande vallokal skolan.

**Alunda-Ekeby och Alunda tätort.** Distrikten har egentligen perfekt storlek enligt vallagen. De tas endast upp för att valnämnden önskat mindre distrikt. En ny uppdelning av dessa två distrikt skulle kunna vara tre nya valdistrikt som är "tårtbitar" som alla innehåller både landsbygd och tätort. En annan möjlighet kan vara att ha ett landsbygdsdistrikt som är något mindre än dagens Alunda-Ekeby och två tätortsdistrikt. Fokus har varit på tårtbitsvarianten i GIS:

- Landsbygden väster och söder om Alunda inklusive Skoby, ca 770 röstberättigade
- Landsbygden norr om Alunda, ca 560 röstberättigade
- Foghammar och landsbygden öster om Alunda inklusive Ekeby ca 780 röstberättigade
- Alunda tätort exklusive Foghammar, ca 1248 röstberättigade



## Valnämnden



Karta över exempelvis indelning av Alunda-distrikten.

### Fortsatt arbete

Utifrån valnämndens inriktningsbeslut och diskussion görs detaljerade förslag. Arbetet kommer ske tillsammans med GIS-samordnare. Vid behov kommer kontroller ske med Länsstyrelsen. I det fortsatta arbetet med distrikten kommer valkansliet försöka identifiera möjliga vallokaler. Detta gäller även för de distrikt där ingen ändring föreslås.

Vid valen 2018 och 2019 fanns det möjlighet till förtidsröstning i Ekeby och Valö, vilket infördes för att i någon mån väga upp att valdistrikt togs bort. Om valnämnden ser det som önskvärt kan liknande upplägg användas för valdistrikt som har för liten befolkning och som slås ihop med större distrikt inför valet 2022. Ett sådant ställningstagande kan i så fall tas när valnämnden lämnar förslag om distrikt.

### Dagens sammanträde

#### Muntlig föredragning

Kommunsekreterare Rebecka Modin föredrar ärendet.

#### Beslutet skickas till

Valkansliet, Rebecka Modin