
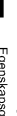



PLANBESTÄMMELSER
 Fyllande gäller inom området med nedanstående belysningskrav. Endast ansluten användning och utformning är tillåten. Bestämmelser utan belysningskrav gäller inom hela planområdet.

GRÄNSER

-  Planområdesgräns
-  Användningsgräns
-  Egenskapsgräns

ANVÄNDNING AV MARK OCH VATTEN
Allmänna platser

-  LOKALKALIV
Lokaltråk
-  GCVÄG
Gång- och cykelmark

Kvartersmark

-  P
Markparkering

BEGRENSNINGAR AV MARKENS BEBYGGANDE

-  ······
Marken för inre beboddas

MARKENS ANORDNANDE

- Mark och vegetation**
 - Carport och garage får anordnas. Högstå byggnadshöjd är 3,0 meter
 - Dike får anläggas

PLACERING, UTFORMNING, UTFÖRANDE

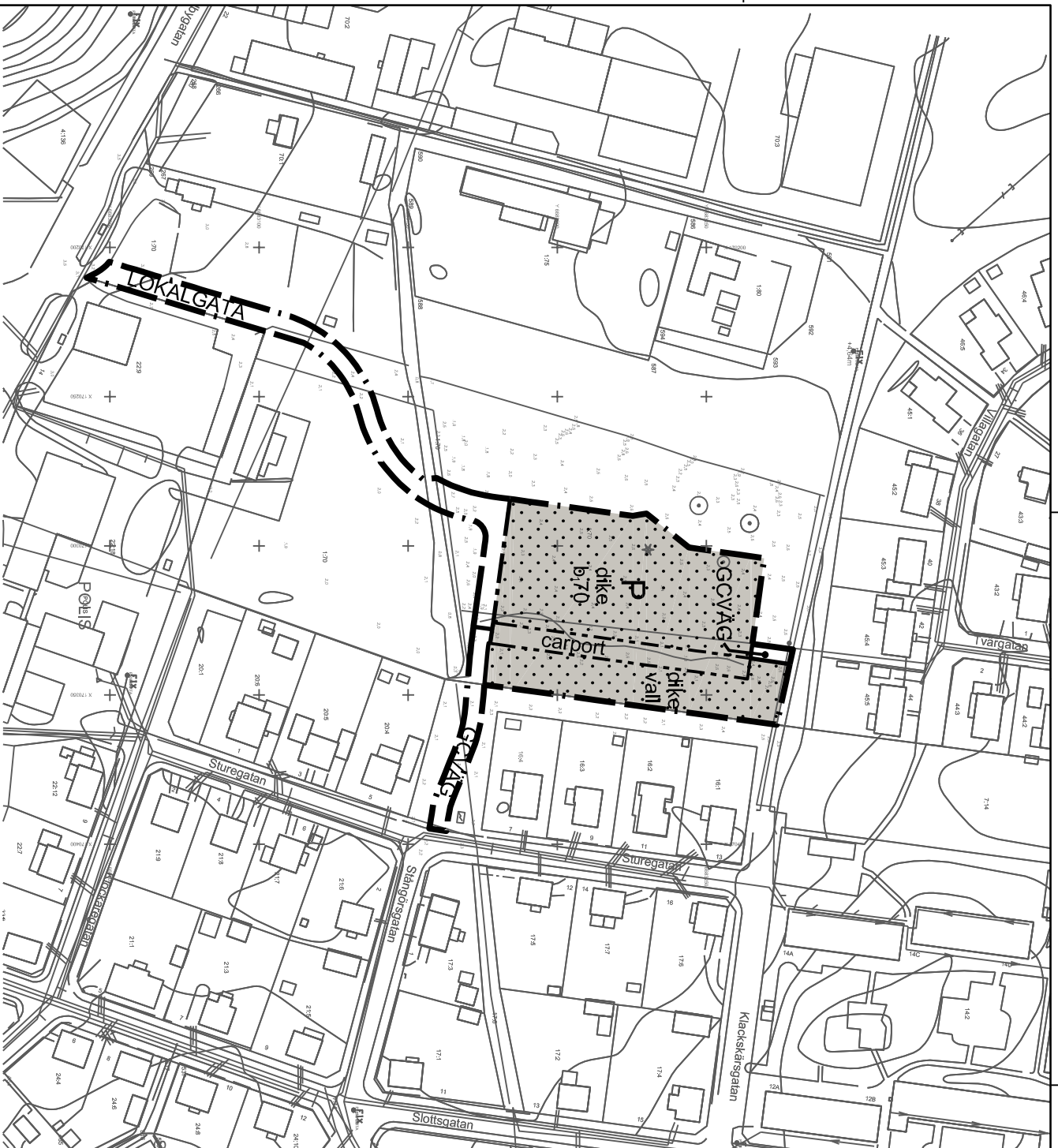
- Byggnadsteknik**
 - b/70 Yta för förföring och renring av dagvatten ska finnas. Minsta yta anger 1 m².

STÖRNINGSKYDD

- vall** Vall får anordnas till en höjd av maximalt 2,0 meter

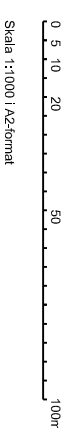
ADMINISTRATIVA BESTÄMMELSER

- Genomförandebudet är 5 år från den dag planen vinner laga kraft.



- GRUNDKARTANS BETECKNINGAR**
-  Fastighetsbeteckning
 -  Kommungränser
 -  Vatten
 -  Öppen mark
 -  Vattenkraft
 -  Bottenlinjer
 -  Stråkar
 -  Svart mark
 -  Vattenkraft
 -  Vattenkraft
 -  Vattenkraft
 -  Vattenkraft
 -  Vattenkraft
 -  Vattenkraft
 -  Vattenkraft
 -  Vattenkraft
 -  Vattenkraft
 -  Vattenkraft
 -  Vattenkraft
 -  Vattenkraft
 -  Vattenkraft
 -  Vattenkraft
 -  Vattenkraft
 -  Vattenkraft
 -  Vattenkraft
 -  Vattenkraft
 -  Vattenkraft
 -  Vattenkraft

UPPLYSNING
 Detaljplanen upptäckas i enlighet med PBL 1987:10.



DETAJLPLAN

Antagande av förslaget till detaljplan med bestämmelser samt villoskydd

Fastighetsskivning

ANTAGANDE

Antagande av förslaget till detaljplan med bestämmelser samt villoskydd

Beställare	Stign
Uppdragsledare	2014-06-10
Reviderad	2014-07-11
ÖSTYRKARENS KOMMUN, UPPSALA LJN	20150807

DETAJLPLAN FÖR PARKERINGSPLATSER VID BILSÄGDET
 gällande del av fastigheterna Gammelnbyn 1:70 och Östhamnar 7:14

Kontakter:
 Plan- och byggnadschef

Planeringsansvarige

1.102