




BESTÄMMELSER OCH KARTBETECKNINGAR

GRÄNSBETECKNINGAR

-  Gräns för planområde, tillika användningsgräns
-  Användningsgräns
-  Egenskapsgräns


ANVÄNDNING AV MARK

Inom nedanstående områden är endast angiven användning och utformning tillåten


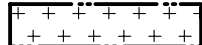
Allmän plats

-  Gata för lokaltrafik
-  Område för gångtrafik

Kvartersmark

-  Handel, Kontor och Skola (bestämmelsen medger även korttidsboende)


BEGRÄNSNING AV MARKENS BEBYGGANDE

-  Marken får inte bebyggas
-  Marken får endast bebyggas med uthus och garage

UTFORMNING OCH UTSEENDE

Byggnaders höjd

II Högsta antal våningar

 Högsta byggnadshöjd i meter

Utseende

f Nya byggnader och tillbyggnader samt gårdsytor, inhägnader, skyltar o. dyl. skall utformas med särskild hänsyn till stadsbilden och omgivningens kulturvärden

ADMINISTRATIVA BESTÄMMELSER

Detaljplanens genomförandetid är 15 år från lagakraftdatum

Detaljplan för

ÖSTHAMMAR 37:17

(f. d. Brunnskolan)

i Östhammars kommun, Uppsala län

upprättad den 19 januari 2006

Per Andersson

Detaljplanen antagen av kommunfullmäktige den 25 april 2006
Beslutet har vunnit laga kraft den 29 maj 2006

0 10 20 30 40 50 100 meter
skala 1:1000

ANTAGANDEHANDLING

Till planhandlingarna hör även
- planbeskrivning med illustration
- fastighetsförteckning
- samrådsredogörelse
- utlåtande

1.88

kreaPlan
arkitektkontor

Per Andersson
Rådmansgatan 15
742 31 ÖSTHAMMAR
tel 0173-100 10