













Vattenskyddsområde, Børstil och Ed

-  Allmän väg klass I
-  Allmän väg klass II
-  Allmän väg klass III
-  Allmän väg, skilda körbanor
-  Övrig bilväg
-  Övrig väg och stig
-  Vattendrag
-  Fastighetsgränser
-  Byggnader
-  Vattenyta
-  Vattenskyddsområde, Primär zon
-  Vattenskyddsområde, Sekundär zon



Kartunderlag: Östhammars kommun, Länsstyrelsen,
Naturvårdsverket, Lantmäteriet

